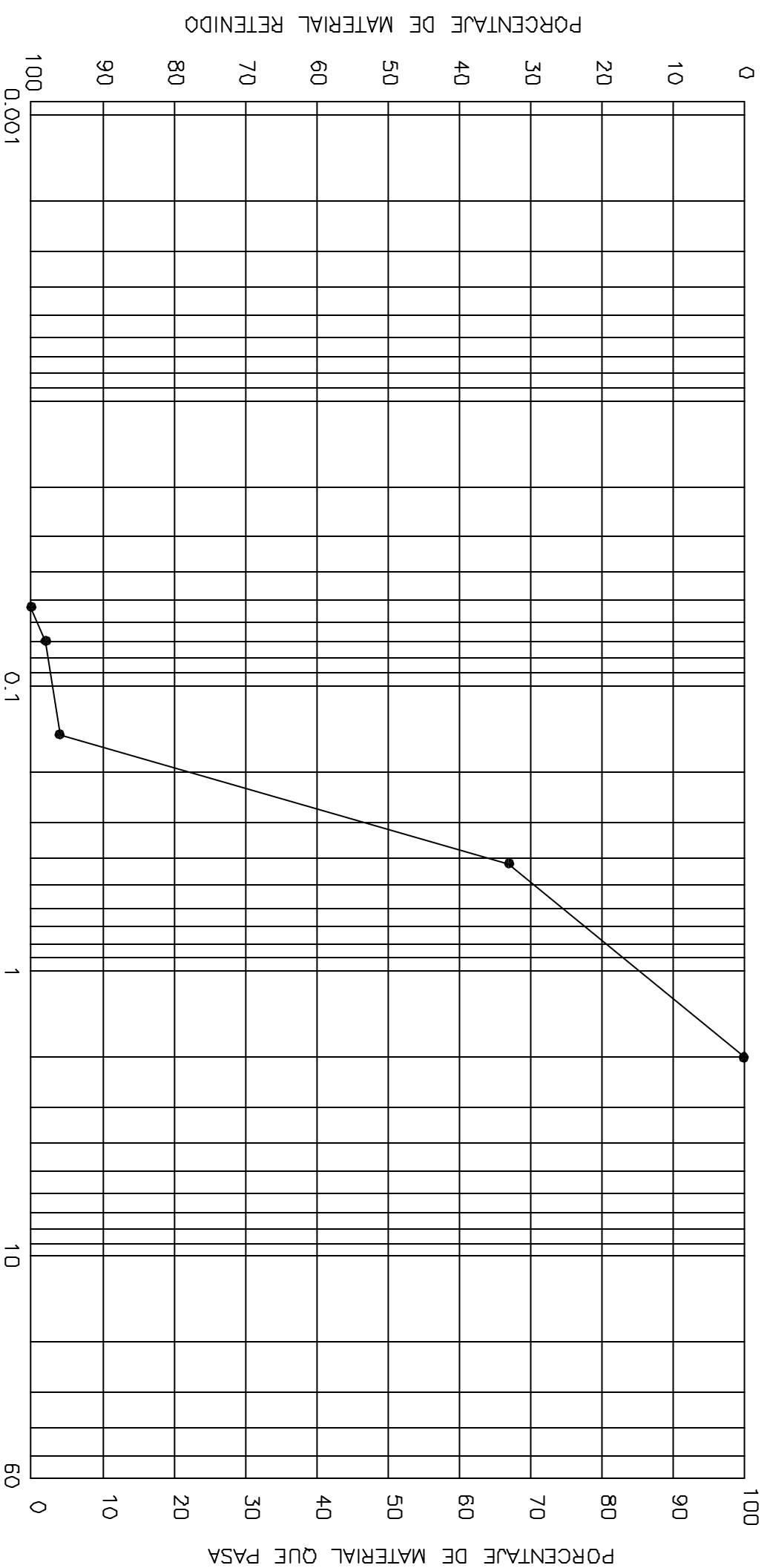




TAMIZ N°	270	230	200	100	40	20	10	4	1/4"	3/4"	2"
----------	-----	-----	-----	-----	----	----	----	---	------	------	----



ARENAS DEL CANAL DE RIO PARAGUAY

ARCILLA	FINO	MEDIO	GRUESO	ARENA			GRAVA		
	FINO	MEDIO	GRUESO	FINA	MEDIA	GRUESA	FINA	MEDIA	GRUESA

D 60 = 0,38	D 10 = 0,16	D 30 = 0,22
-------------	-------------	-------------

 MUNICIPALIDAD DE ASUNCION INTENDENTE: DR. ENRIQUE RIVERA ESCUDERO DIRECCION GENERAL DE FRANJA COSTERA DIRECTOR GENERAL: DR. JULIO FERNANDO SIMANEGO		 FRAYTA INJENES	
PROGRAMA DE DESARROLLO Y DEFENSA DE LA FRANJA COSTERA BAÑADO NORTE - PRIMERA ETAPA BANCO INTERAMERICANO DE DESARROLLO FAPEP - 004 - LEY 195/93 MOD 1.961/02 N°16540C-PR			
PROYECTO ARRANQUE - Parque Caballero CURVA GRANULOMÉTRICA DE LAS ARENAS DEL CANAL DEL RIO PARAGUAY			
COORDINACION	EDICION	LÁMINA N°	
TECNICA	PROYECTO ARRANQUE	ING. CESAR LOPEZ BORDO	ING
ING. HENRY STANLEY C.	PARQUE CABALLERO	S/E	12
PROYECTISTA	FECHA	ARCHIVO	
REVISION	24/09/2008	MANEJO	